


Bollettino di Pericolo Valanghe




✓ Qual è la situazione?

Durante la stagione invernale (dal 1° dicembre a fine maggio) Arpa Piemonte emette, 3 volte a settimana (Lun, Merc, Ven), il Bollettino Valanghe salvo situazioni particolari che richiedono emissioni straordinarie. Infatti i bollettini emessi durante ogni stagione sono circa 70-80. Il territorio montano della regione Piemonte (più di 11.500 km² oltre i 700 m, circa il 42% della superficie totale) è suddiviso in 13 settori Alpini per poter definire in modo più accurato le condizioni di pericolosità valanghiva.

✓ Perché sta accadendo?

La redazione del Bollettino Valanghe è un compito istituzionale di Arpa e viene compilato secondo le disposizioni concordate dalle Regioni e Province autonome dell'arco alpino afferenti all'AINEVA le quali, secondo i dettami di legge, hanno il compito di prevenire i pericoli derivanti dalle valanghe sul proprio territorio montano.

Il bollettino Valanghe fornisce un quadro sintetico dell'innevamento e delle caratteristiche del manto nevoso, indicando il pericolo valanghe al momento dell'emissione e quello atteso per i giorni successivi.

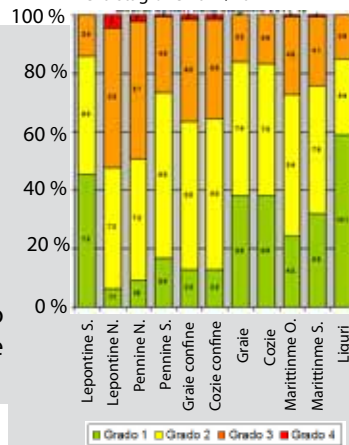


✓ Stiamo osservando cambiamenti?

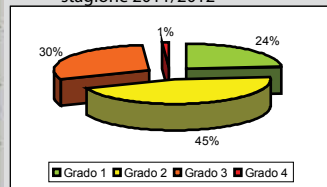


Nella stagione 2011-12 il grado maggiormente emesso è stato il 2-moderato seguito dal grado 3-marcato e 1-debole; il grado 4-forte è stato utilizzato per lo più sulle zone di confine dei settori settentrionali e occidentali della regione per alcuni eventi critici di inizio e fine stagione, mentre il grado 5-molto forte non è mai stato utilizzato. Il grado di pericolo con cui avvengono maggiormente gli incidenti è il grado 3-marcato, anche se la scorsa stagione quasi il 60% degli incidenti avvenuti in Piemonte si è verificato con grado 2-moderato.


% gradi di pericolo nei diversi settori nella stagione 2011/2012



% gradi di pericolo nella stagione 2011/2012



✓ Lo sapevi che?



Il grado di pericolo valanghe è espresso sulla base dei livelli e dei principi adottati dal Gruppo Internazionale di lavoro dei Servizi di Previsione (EAWS). I 5 livelli sono definiti nella Scala Europea del Pericolo Valanghe. La progressione della scala non è lineare: il grado 3-marcato non rappresenta un pericolo medio, ma una situazione già critica per il fenomeno delle valanghe e per i fattori predisponenti il distacco.



✓ Cosa puoi fare tu?

- Pianifica accuratamente le tue escursioni consultando sempre il bollettino valanghe e le previsioni meteo.
- Non dimenticare l'attrezzatura per l'autosoccorso (ARTVA, pala e sonda).
- **Informati sulla neve e le valanghe.**

Arpa: www.arpa.piemonte.it
 AINEVA: www.aineva.it
 EAWS: www.avalanches.org

